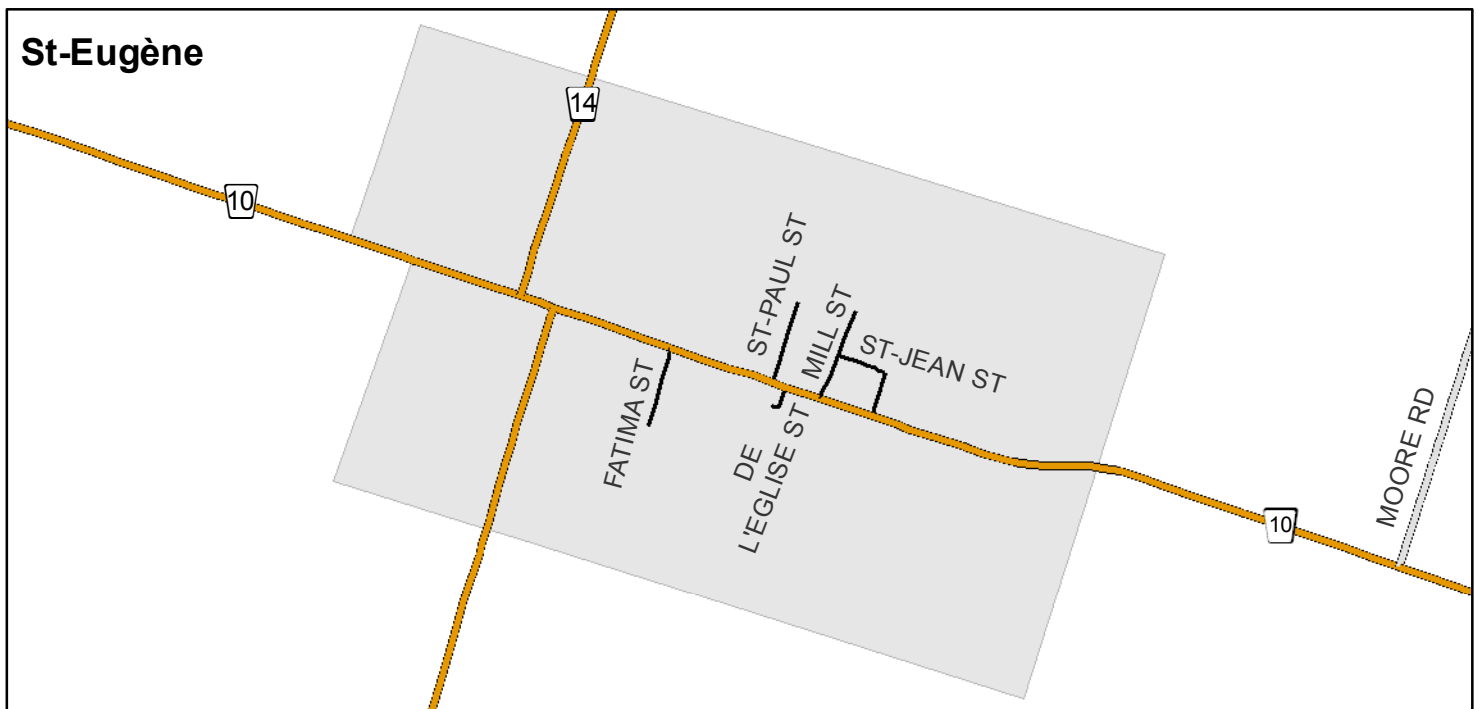
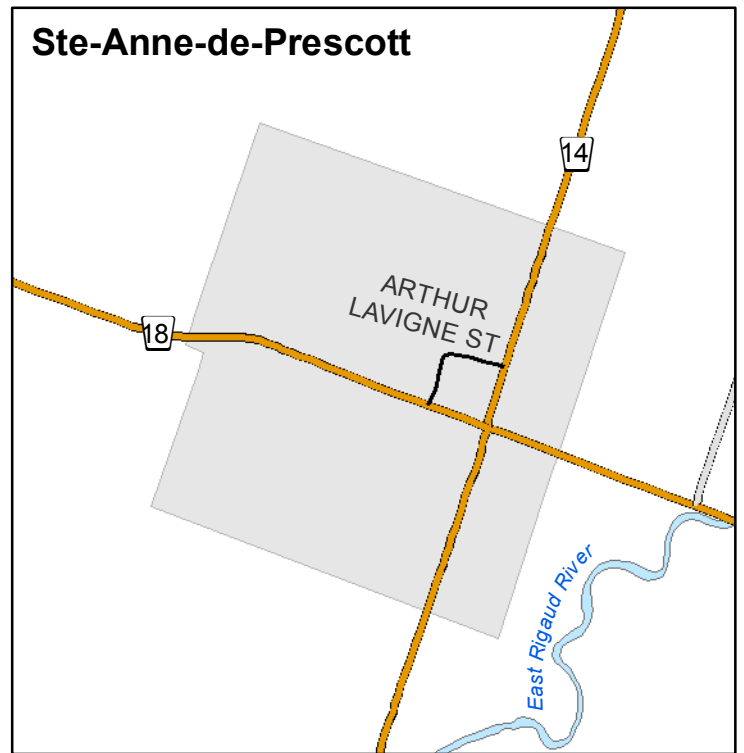
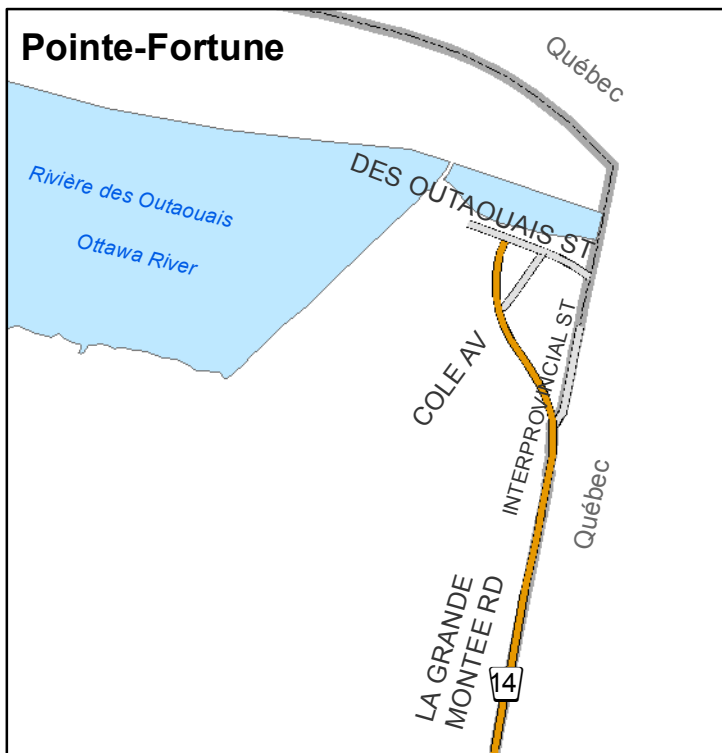
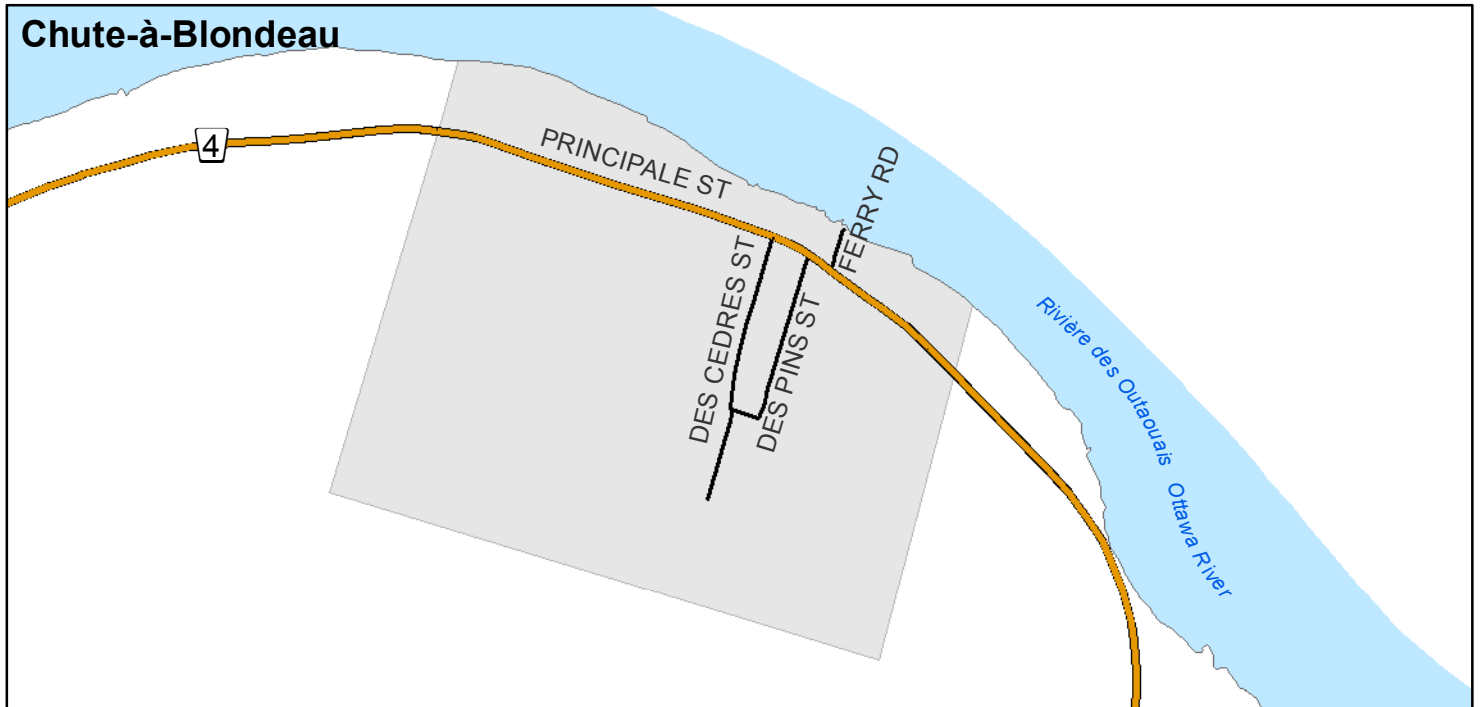











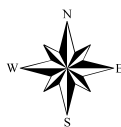
VILLAGES

Canton de Township of EAST HAWKESBURY EST



Légende / Legend

-  Rue
-  Street
-  Route secondaire
-  Secondary Road
-  Chemin de comté
-  County Road
-  Zone urbaine
-  Urban Area



1 : 20 000

This map is illustrative only. Do not rely on it as being a precise indicator of routes or location of features. The United Counties of Prescott and Russell disclaims all responsibility for errors, omissions or inaccuracies in this publication. Designed and produced by the United Counties of Prescott and Russell with data supplied under Licence by members of the Ontario Geospatial Data Exchange (OGDE), Universal Transverse Mercator, Grid Zone 18, North American Datum 1983. ©2008 United Counties of Prescott and Russell, All rights reserved.

Cette carte est uniquement illustrative. Ne pas s'y fier comme étant un indicateur précis des routes ou de l'emplacement des éléments. Les Comtés unis de Prescott et Russell déclinent toutes responsabilités pour les erreurs, les omissions ou les imprécisions contenues dans cette publication. Conçue et produite par les Comtés unis de Prescott et Russell avec des données fournies sous Licence comme membre du Groupe d'échange de données géospatiales de l'Ontario (EDGO), Universal Transverse Mercator, Grid Zone 18, North American Datum 1983. ©2008 Comtés unis de Prescott et Russell, Tous droits réservés.

